



## Berichtigung von Bodenrichtwerten in den Diensten der ATK und im GeoPortal.rlp

Bernkastel-Kues, 13. Februar 2023

Die folgenden Bodenrichtwertzonenabgrenzungen verliefen im Ausmaß der Schraffierungen nicht nach Beschluss entlang der Gemarkungsgrenzen:

1. Betroffene Zonen: Ürzig (2439) 6105, 6205, 9905 / Kinheim (3003) 6102, 6202, 9902
2. Betroffene Zonen: Arenrath (2549) 6106, 6206, 9906 / Bruch (2550) 6104, 6204, 9904
3. Betroffene Zonen: Bekond (2609) 6103, 6203, 9903 / Schweich (2912) 6151, 6202, 9903
4. Betroffene Zonen: Waldrach (2661) 6100, 6200, 9900 / Kasel (2662) 6105, 6205, 9905
5. Betroffene Zonen: Burbach (2926) 6101, 6201, 9901 / Balesfeld (2927) 6100, 6200, 9900
6. Betroffene Zonen: Erdorf (2951) 6105, 6205, 9905 / Irsch (2953) 6101, 6201, 9901
7. Betroffene Zonen: Bitburg (2957) 6101, 6201, 9901 / Rittersdorf (2971) 6104, 6204, 9904
8. Betroffene Zonen: Bitburg (2957) 6104, 6204, 9904 / Rittersdorf (2971) 6107, 6207, 9907
9. Betroffene Zonen: Halsdorf (3001) 6100, 6200, 9900 / Stockem (3003) 6100, 6200, 9900

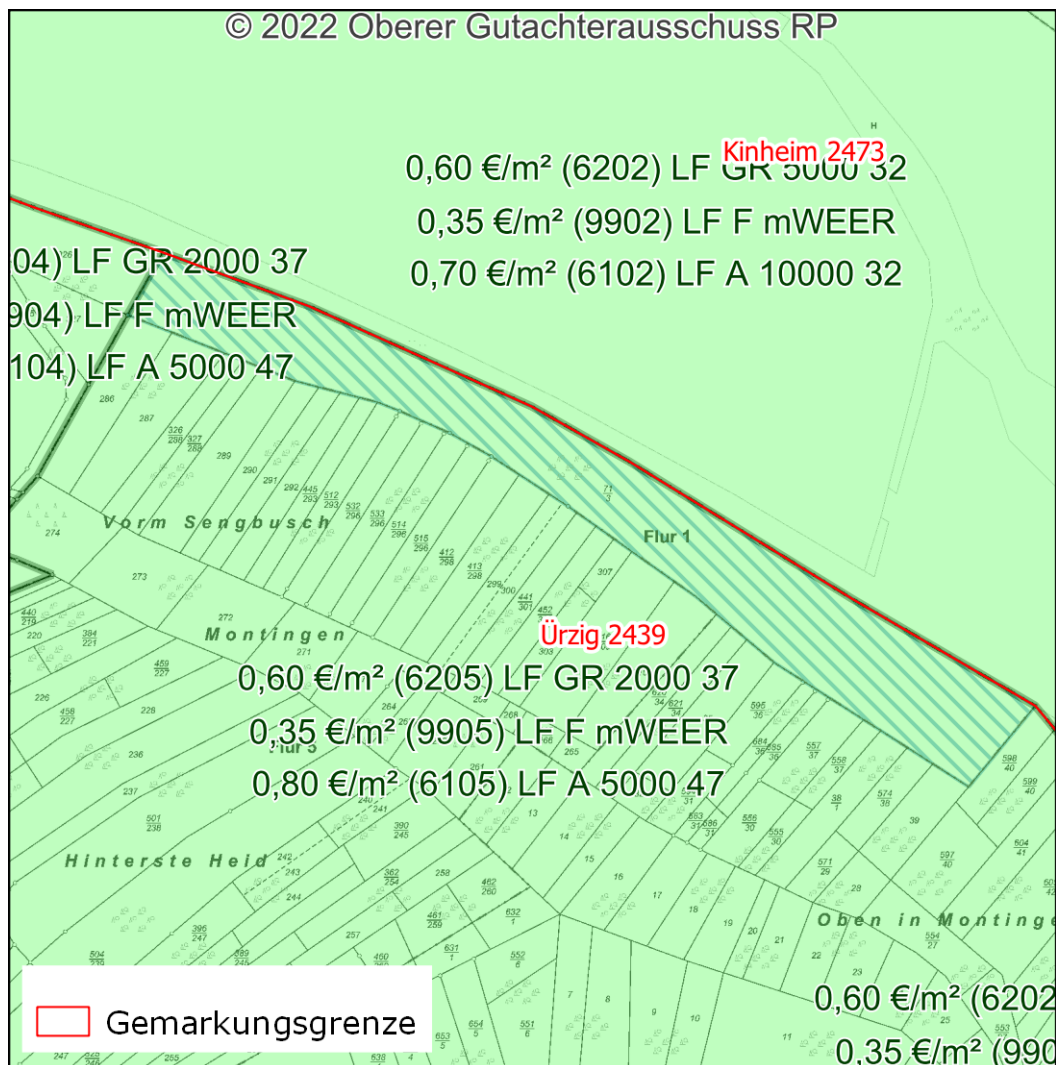


1. Betroffene Zonen: Ürzig (2439) 6105, 6205, 9905 / Kinheim (3003) 6102, 6202, 9902

Betroffenes Flurstück: Ürzig Flur 1 – 71/3

Dieser Fehler ist rückwirkend für den Stichtag 01.01.2022 am 08.12.2022 korrigiert worden.

Die Korrektur der Stichtage 01.01.2014 / 2016 / 2018 / 2020 folgt.

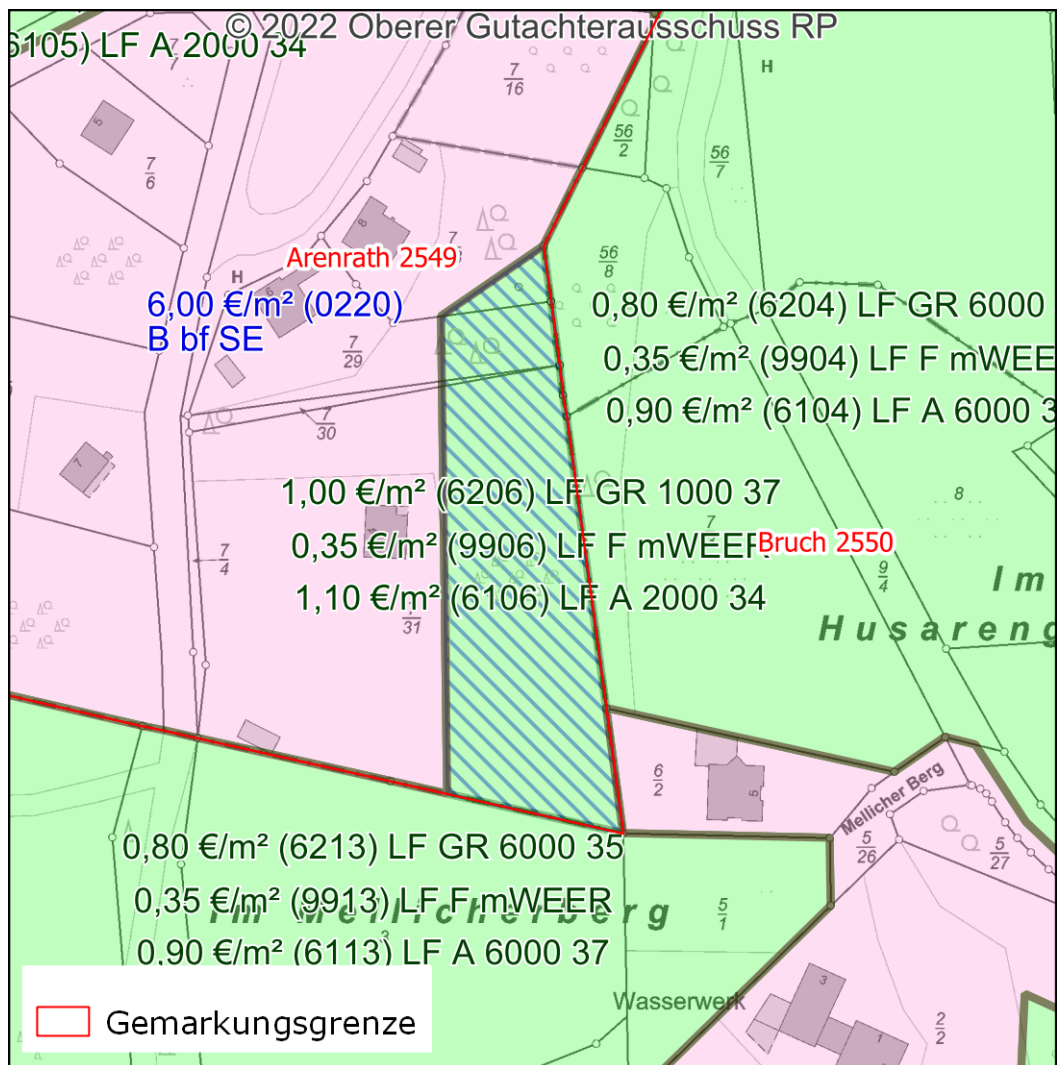


## 2. Betroffene Zonen: Arenrath (2549) 6106, 6206, 9906 / Bruch (2550) 6104, 6204, 9904

Tlw. betroffene Flurstücke: Arenrath Flur 10 – 7/28, 7/29, 7/30 und 7/31

Dieser Fehler ist rückwirkend für den Stichtag 01.01.2022 am 09.12.2022 korrigiert worden.

Die Korrektur der Stichtage 01.01.2014 / 2016 / 2018 / 2020 folgt.

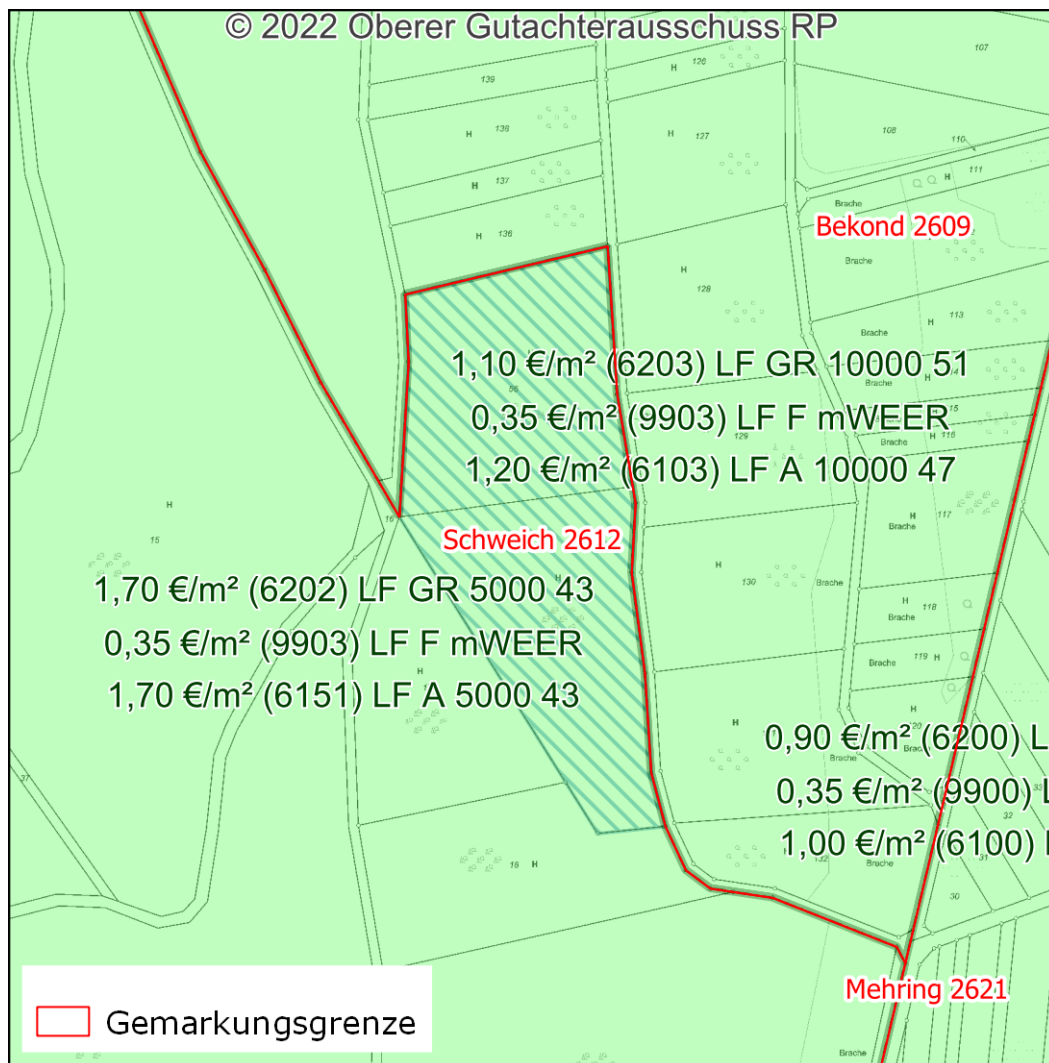


3. Betroffene Zonen: Bekond (2609) 6103, 6203, 9903 / Schweich (2912) 6151, 6202, 9903

Betroffene Flurstücke: Schweich Flur 24 – 56 und 57

Dieser Fehler ist rückwirkend für den Stichtag 01.01.2022 am 08.12.2022 korrigiert worden.

Die Korrektur der Stichtage 01.01.2014 / 2016 / 2018 / 2020 folgt.

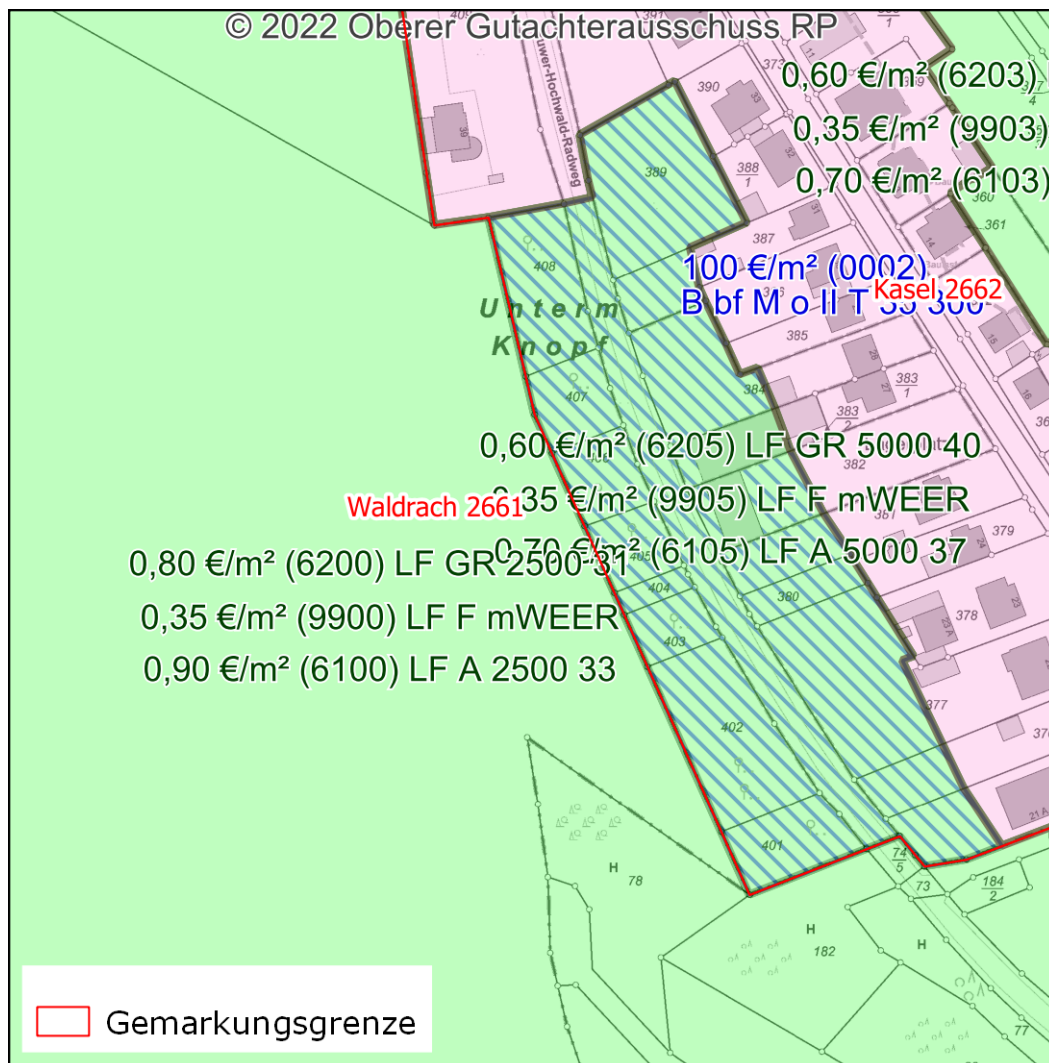


#### 4. Betroffene Zonen: Waldrach (2661) 6100, 6200, 9900 / Kasel (2662) 6105, 6205, 9905

Betroffene Flurstücke: Kasel Flur 19 – 380, 403 u.a.

Dieser Fehler ist rückwirkend für den Stichtag 01.01.2022 am 08.12.2022 korrigiert worden.

Die Korrektur der Stichtage 01.01.2014 / 2016 / 2018 / 2020 folgt.

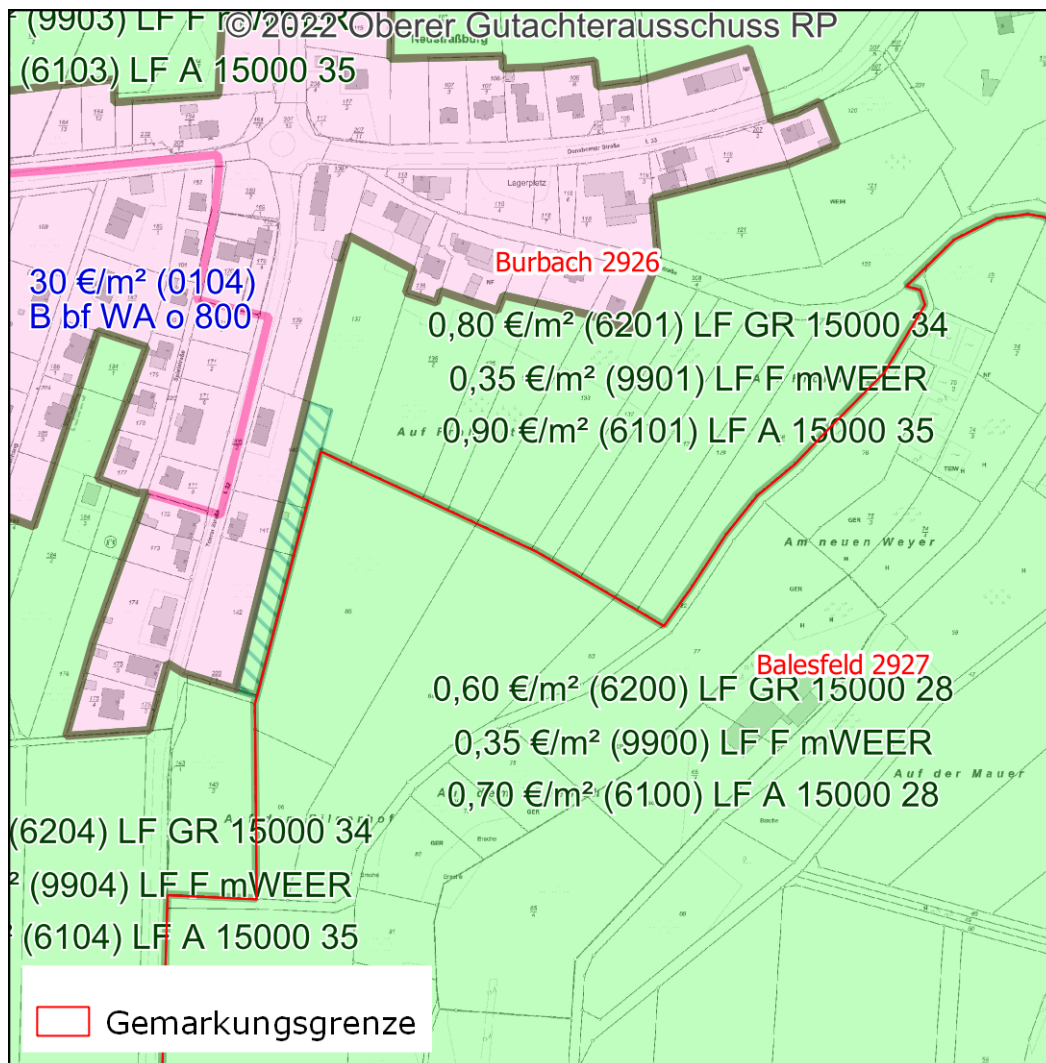


5. Betroffene Zonen: Burbach (2926) 6101, 6201, 9901 / Balesfeld (2927) 6100, 6200, 9900

Tlw. betroffene Flurstücke: Burbach Flur 4 – 140, 141 und 142

Dieser Fehler ist rückwirkend für den Stichtag 01.01.2022 am 09.12.2022 korrigiert worden.

Die Korrektur der Stichtage 01.01.2016 / 2018 / 2020 folgt.

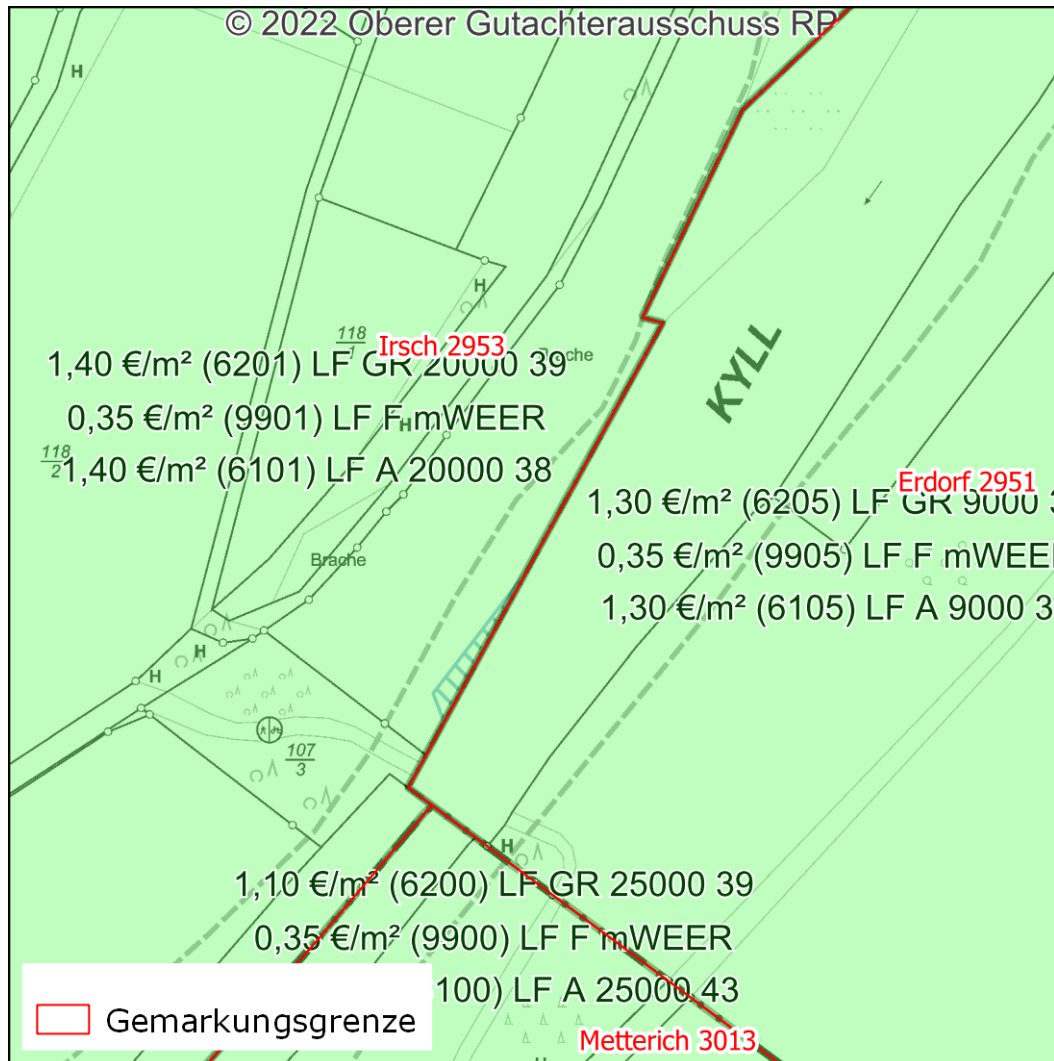


6. Betroffene Zonen: Erdorf (2951) 6105, 6205, 9905 / Irsch (2953) 6101, 6201, 9901

Tlw. betroffenes Flurstück: Irsch Flur 1 – 107/2

Dieser Fehler ist rückwirkend für den Stichtag 01.01.2022 am 09.12.2022 korrigiert worden.

Die Korrektur der Stichtage 01.01.2014 / 2016 / 2018 / 2020 folgt.

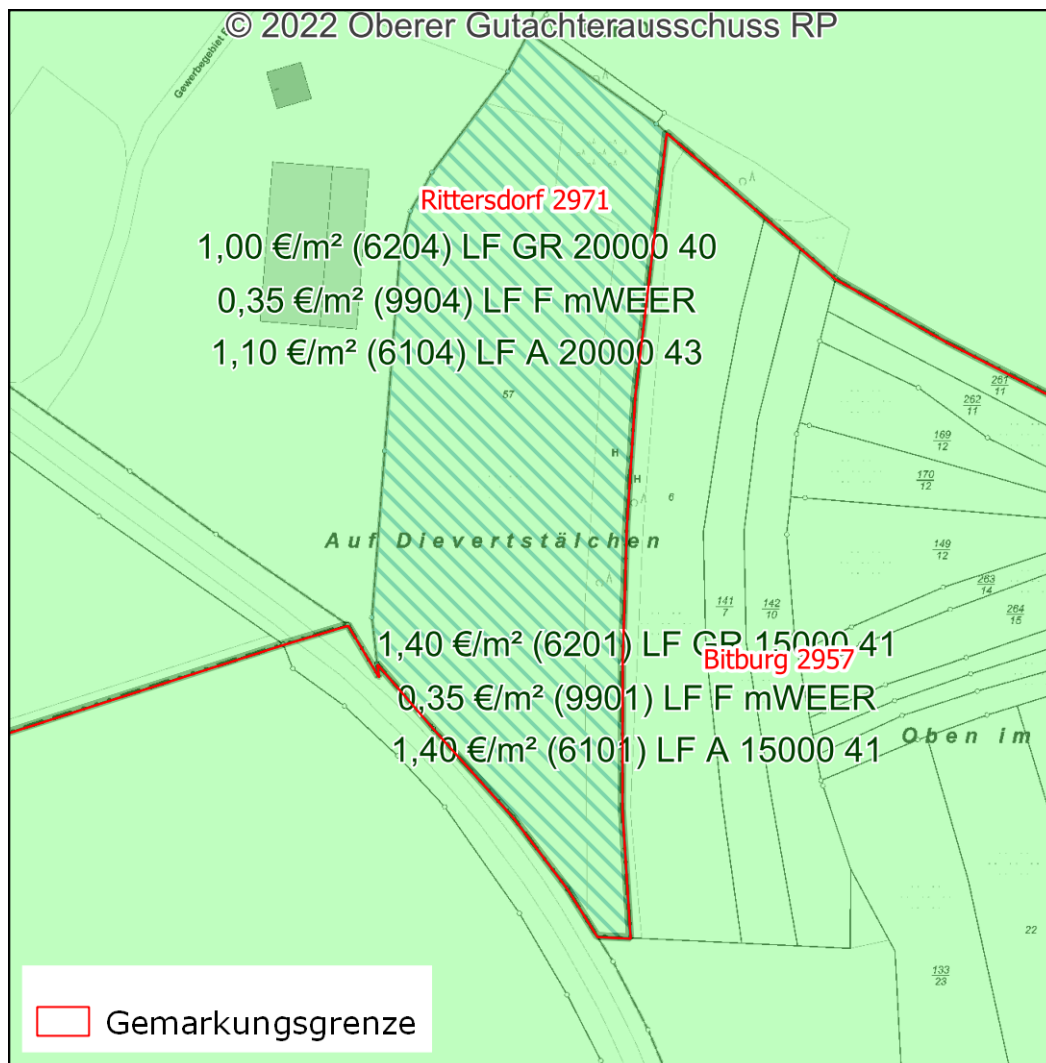


7. Betroffene Zonen: Bitburg (2957) 6101, 6201, 9901 / Rittersdorf (2971) 6104, 6204, 9904

Betroffenes Flurstück: Rittersdorf Flur 10 – 57

Dieser Fehler ist rückwirkend für den Stichtag 01.01.2022 am 09.12.2022 korrigiert worden.

Die Korrektur der Stichtage 01.01.2014 / 2016 / 2018 / 2020 folgt.



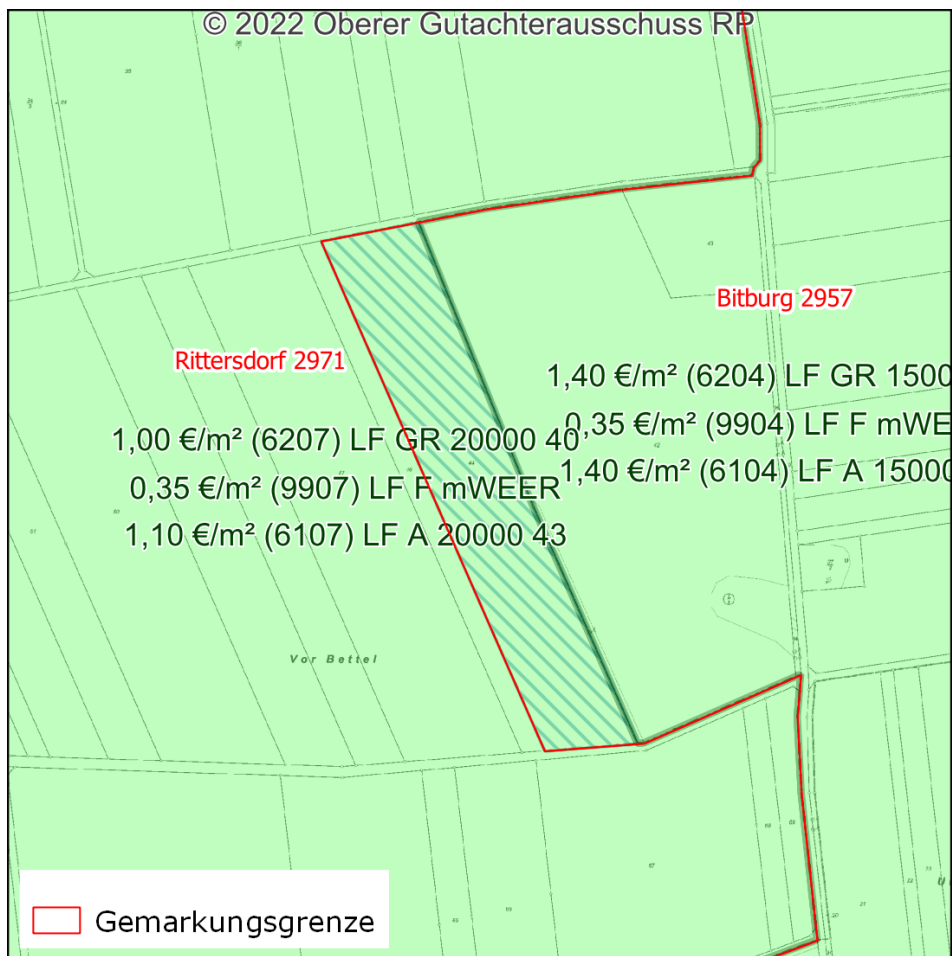


8. Betroffene Zonen: Bitburg (2957) 6104, 6204, 9904 / Rittersdorf (2971) 6107, 6207, 9907

Betroffenes Flurstück: Bitburg Flur 16 – 44

Dieser Fehler ist rückwirkend für den Stichtag 01.01.2022 am 08.12.2022 korrigiert worden.

Die Korrektur der Stichtage 01.01.2014 / 2016 / 2018 / 2020 folgt.



9. Betroffene Zonen: Halsdorf (3001) 6100, 6200, 9900 / Stockem (3003) 6100, 6200, 9900

Betroffene Flurstücke: Stockem Flur 2 – 5, 10/2 u.a.

Dieser Fehler ist rückwirkend für den Stichtag 01.01.2022 am 07.12.2022 korrigiert worden.

Die Korrektur der Stichtage 01.01.2014 / 2016 / 2018 / 2020 folgt.

